

# Flächenbilanz

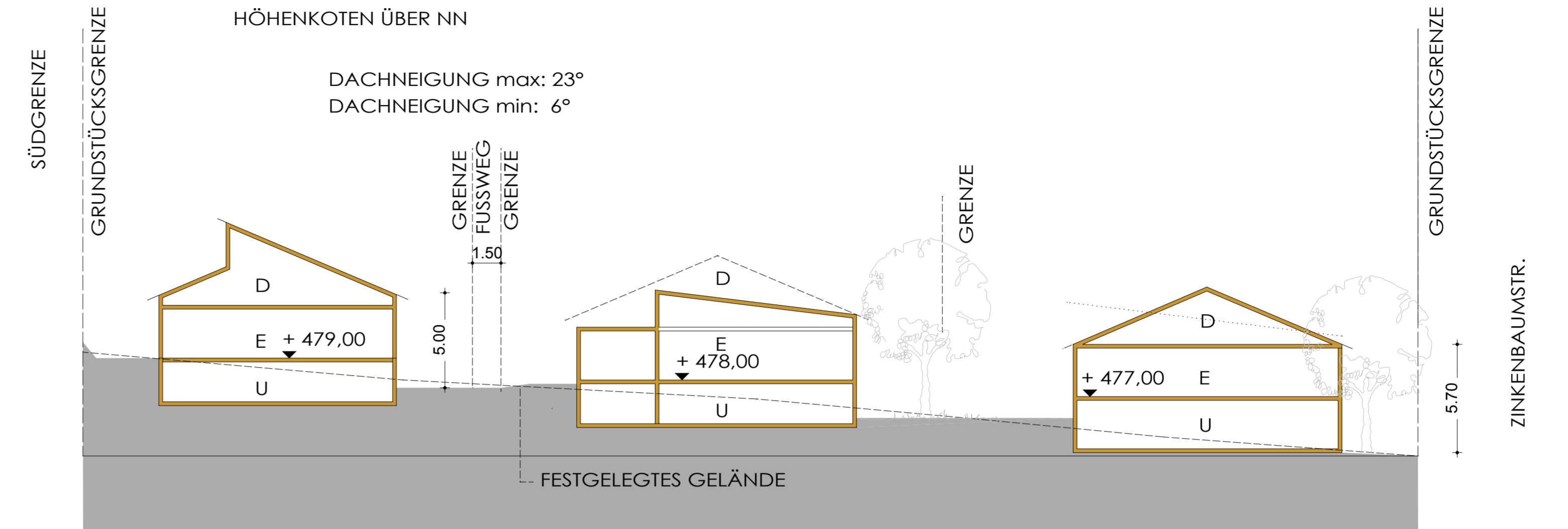
PAR Zellen.	Haus-Nr.	m <sup>2</sup>	Bemerkung
1	16a	613	max. II
2	16b	621	max. II
3	16c	826	max. II
4	16d	749	max. II
5	16e	631	max. II
6	16f	707	max. II
7		486	Ortsstrasse - öffentlich
8		40	Fussweg - öffentlich

# Legende

- = öffentliche Verkehrsfläche
- = öffentlicher Fussweg
- = Garage / Carports
- = Zufahrt Stellplätze
- = Grenze des räumlichen Geltungsbereichs des Bebauungsplans
- = Baugrenze
- Höhe in m ü. NN
- Geplante Grenze
- bestehende Grenze
- PFLANZZWANG LAUBBAUM
- = Fussweg
- Böschung - fallendes Gelände

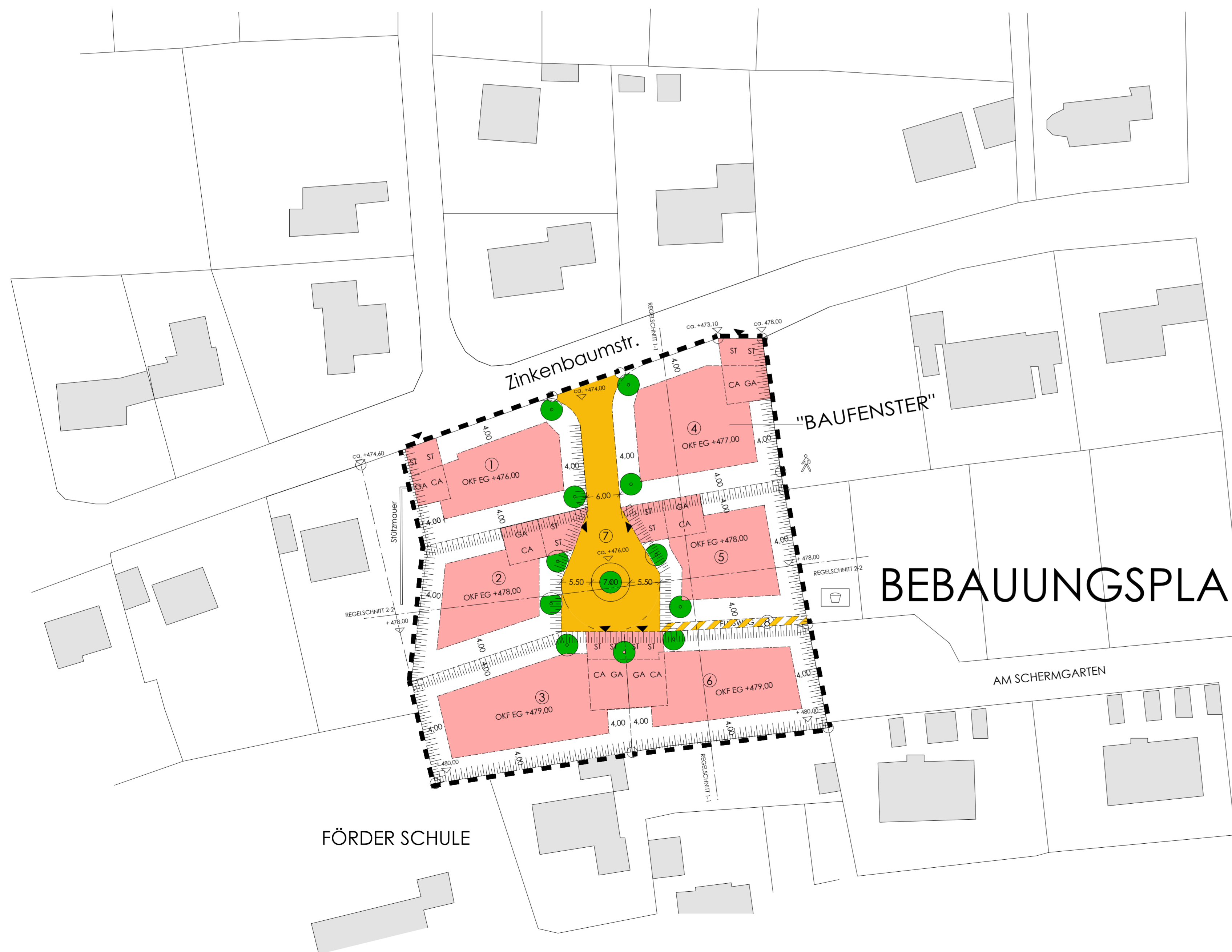
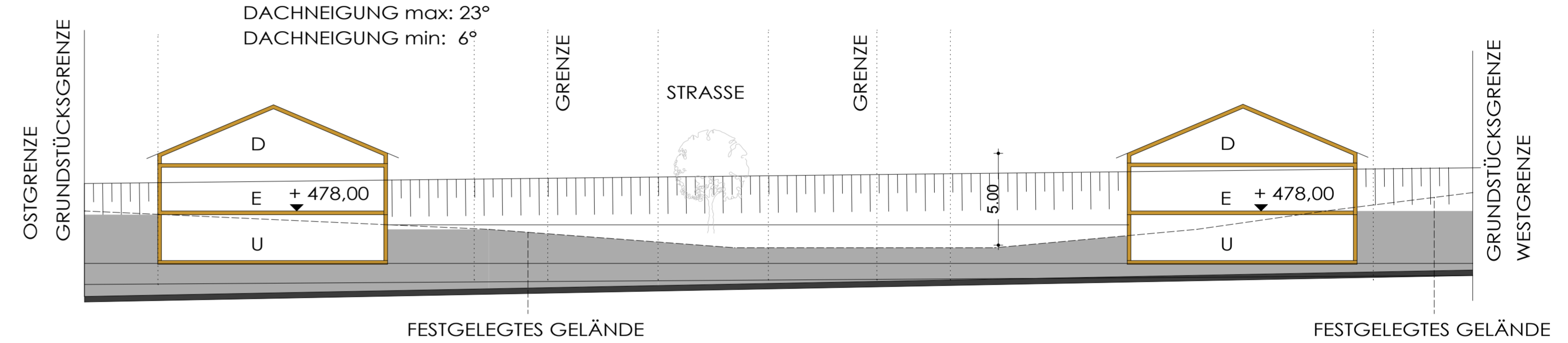
# REGELSCHNITT 1 - 1 M = 1 : 200

HÖHENKOTEN ÜBER NN



# REGELSCHNITT 2 - 2 M = 1 : 200

HÖHENKOTEN ÜBER NN



# BEBAUUNGSPLAN M = 1 : 500

## BEBAUUNGSPLAN IN ESCHENBACH i.d. OPF "EHM. ALTENHEIMGELÄNDE"

VORHABENSTRÄGER  
STADT ESCHENBACH i.d. OPF  
vertr. d. HERRN 1. BGM PETER LEHR  
MARIENPLATZ 42  
92676 ESCHENBACH

ESCHENBACH, DEN 1. BÜRGERMEISTER PETER LEHR

## ARCHITEKTURBÜRO LENK

92676 ESCHENBACH - AM SCHERMGARTEN 1 - TEL.: 0 9645 / 753  
eMail: buero@architek-lenk.de - Handy 0160 - 722 527 3

ARCHITEKT GÜNTHER LENK  
ESCHENBACH, DEN 27.01.2011  
PNR. 1013

